











Územní studie RAKVICE

RD v lokalitě "DÍLCE"

REGULATIVY ZÁVAZNÉ

-  regulační stavební čáry pro rodinné domy
-  návrh změn parcelních hranic
-  ponechávané parcelní hranice
-  návrh komunikací funkčních skupin D1 a C
-  parkovací místa
-  komunikace pro pěší
-  veřejná prostranství (zeleň)

INFORMATIVNÍ ÚDAJE

-  území řešené územní studií
-  orientační výtěra pozemku
-  orientační umístění RD

Poznámka: kótováno v metrech

ALTERNATIVNÍ ŘEŠENÍ SEVERNÍ ČÁSTI LOKALITY - nahrazení bytových domů rodinnými domy



HLAVNÍ VÝKRES (urbanistický návrh)

1 : 1000

Polizovateľ: Městský úřad Břeclav, odbor rozvoje a správy
Projektant: AIR projekt, s.r.o., Hviezdoslavova 29, 627 00 Brno
Datum zpracování: 12/2013

Vedoucí projektant: Ing. arch. Milan Hučík
Vypracovali: Ing. arch. Milan Hučík
Ing. Zita Střežková

1